

KATASTRY
PARCELNÍ ČÍSLA
DRUH POVRCHU
VZDALENOSTI ŠACHET
OZNAČENÍ ŠACHET

SMĚROVÉ POMĚRY

LEGENDA TYPŮ ČAR

UPRAVENÝ TERÉN
NEUPRAVENÝ TERÉN

MĚŘITKA 1:500/100

SO.08.3 DAŽĎOVÁ
KANALIZÁCIA
ZAOLEJOVANÁ

KÓTA UPRAVENÉHO TERÉNU

KÓTA NEUPRAVENÉHO TERÉNU

HLBKA VÝKOPU

HLBKA DNA POTRUBÍ

KÓTA DNA POTRUBÍ

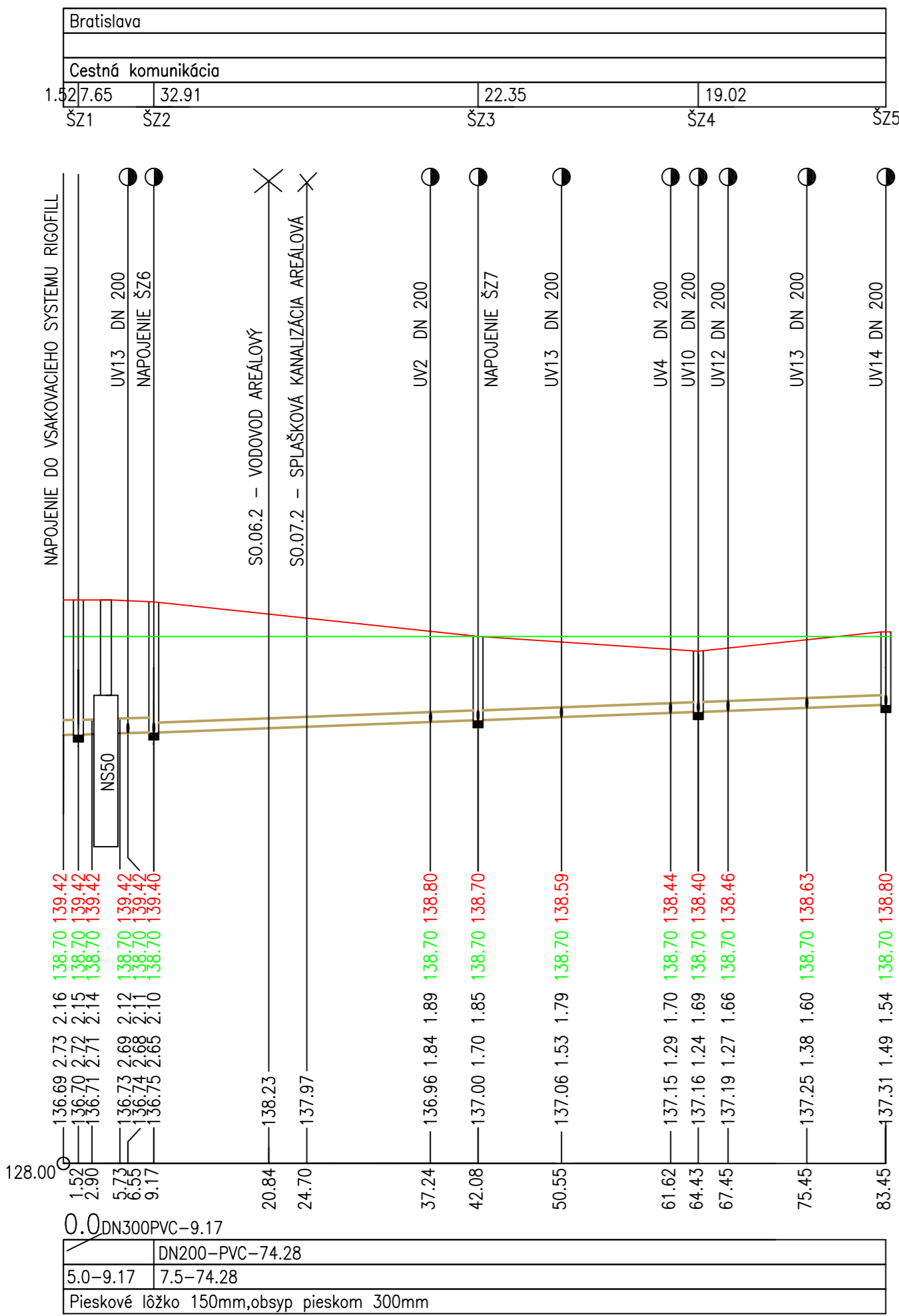
SROVNÁVACÍ ROVINA

STANIČENÍ [km/m]

PROFIL[mm]–MATERIÁL–DĚLKA[m]

SKLON[promile]–DĚLKA[m]

ULOŽENÍ



KATASTRY
PARCELNÍ ČÍSLA
DRUH POVRCHU
VZDALENOSTI ŠACHET
OZNAČENÍ ŠACHET

SMĚROVÉ POMĚRY

LEGENDA TYPŮ ČAR

UPRAVENÝ TERÉN
NEUPRAVENÝ TERÉN

MĚŘITKA 1:500/100

SO.08.3 DAŽĎOVÁ
KANALIZÁCIA
ZAOLEJOVANÁ

KÓTA UPRAVENÉHO TERÉNU

KÓTA NEUPRAVENÉHO TERÉNU

HLBKA VÝKOPU

HLBKA DNA POTRUBÍ

KÓTA DNA POTRUBÍ

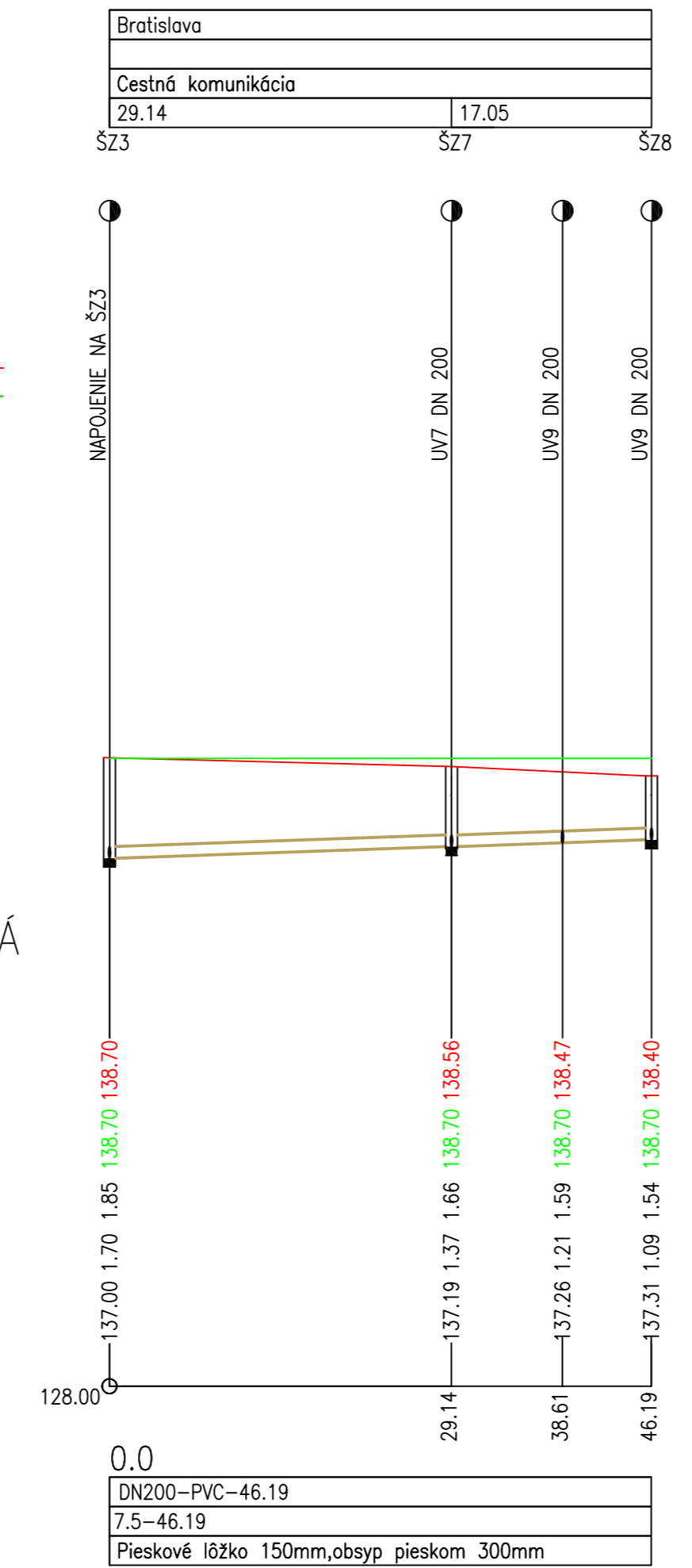
SROVNÁVACÍ ROVINA

STANIČENÍ [km/m]

PROFIL[mm]–MATERIÁL–DĚLKA[m]

SKLON[promile]–DĚLKA[m]

ULOŽENÍ



KATASTRY
PARCELNÍ ČÍSLA
DRUH POVRCHU
VZDALENOSTI ŠACHET
OZNAČENÍ ŠACHET

SMĚROVÉ POMĚRY

LEGENDA TYPŮ ČAR

UPRAVENÝ TERÉN
NEUPRAVENÝ TERÉN

MĚŘITKA 1:500/100

SO.08.3 DAŽĎOVÁ
KANALIZÁCIA
ZAOLEJOVANÁ

KÓTA UPRAVENÉHO TERÉNU

KÓTA NEUPRAVENÉHO TERÉNU

HLBKA VÝKOPU

HLBKA DNA POTRUBÍ

KÓTA DNA POTRUBÍ

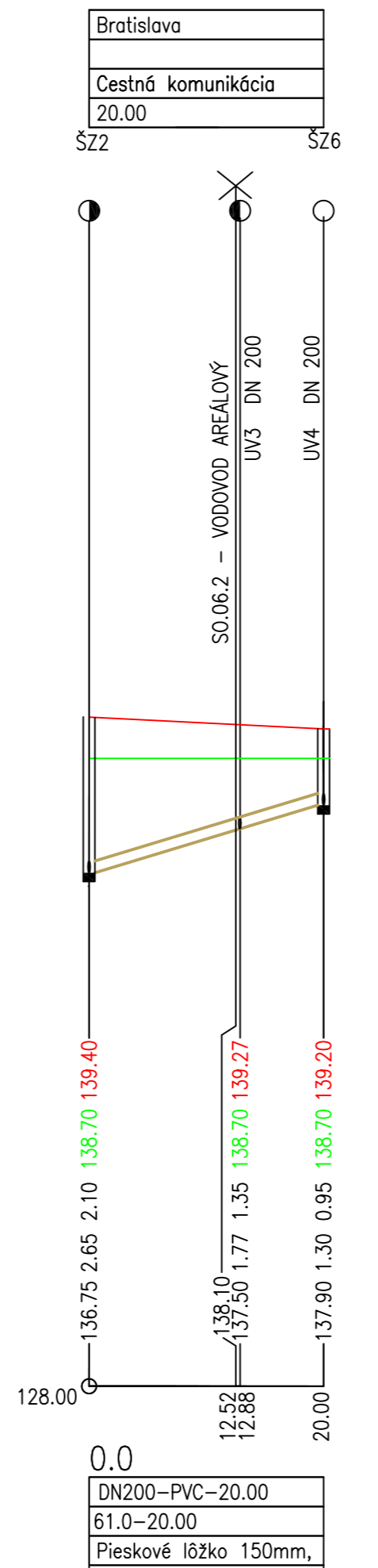
SROVNÁVACÍ ROVINA

STANIČENÍ [km/m]

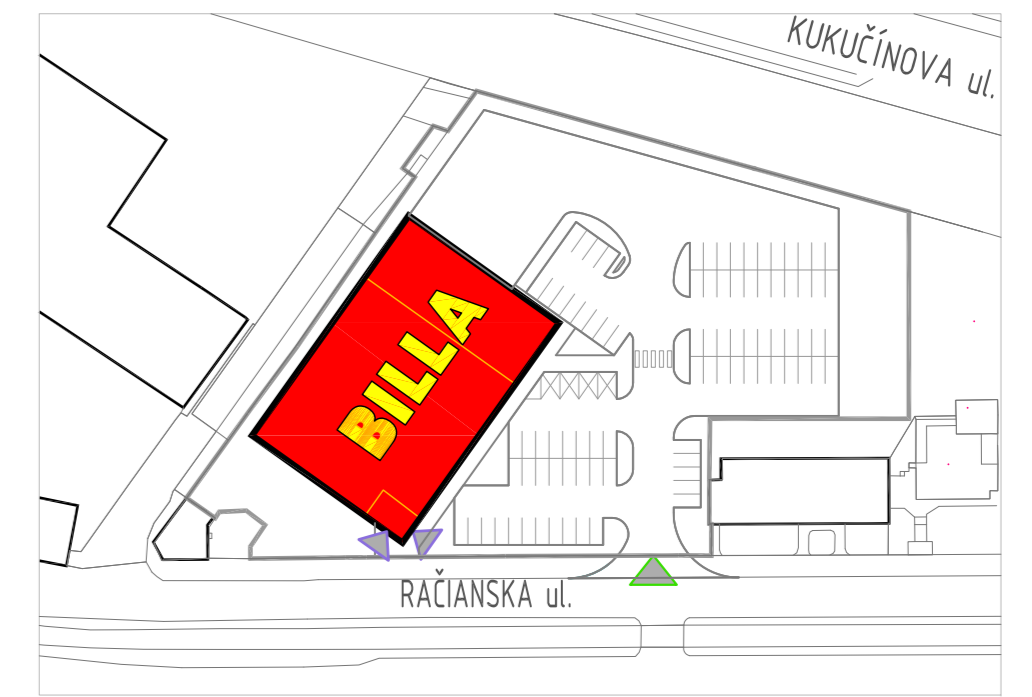
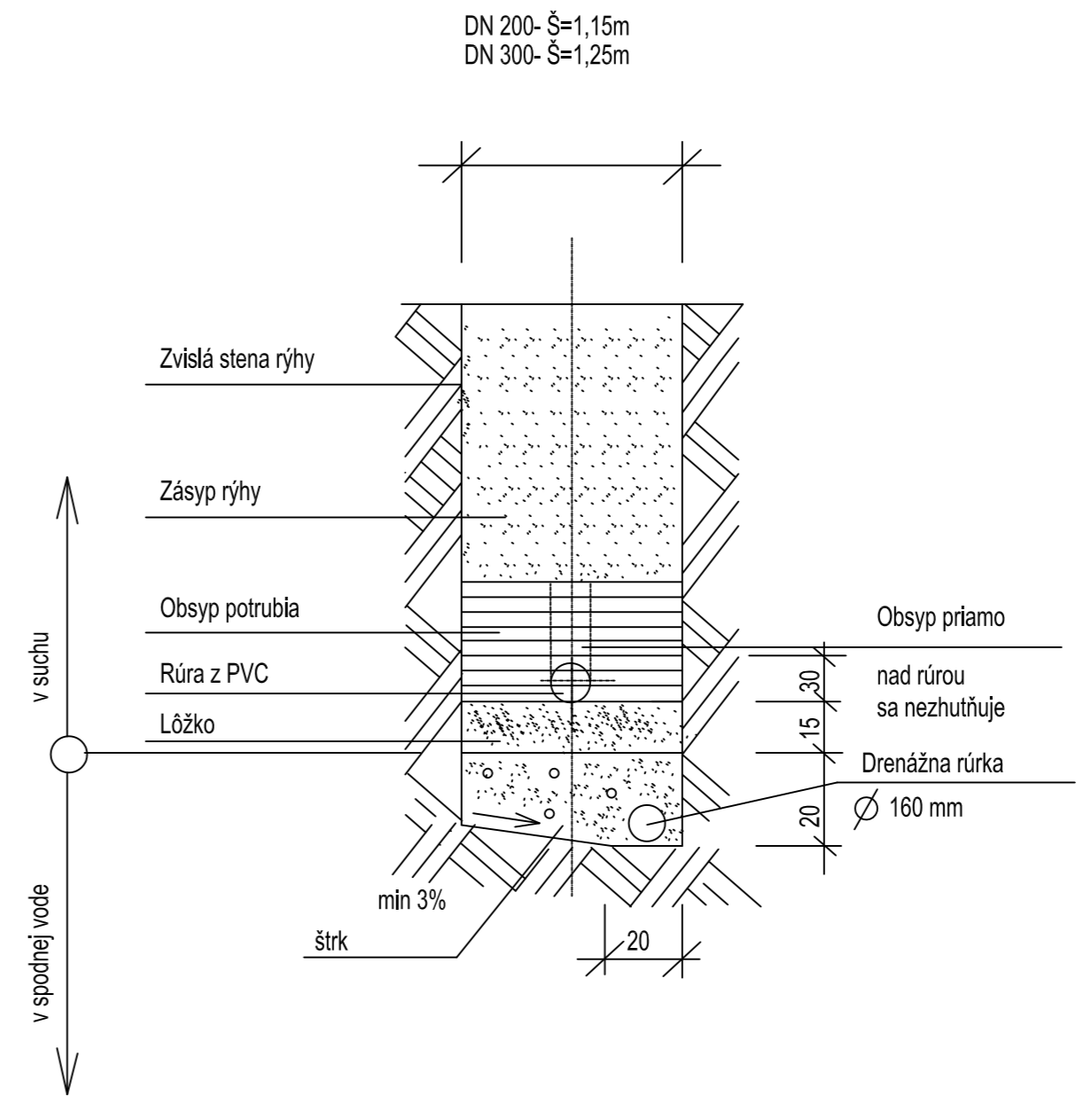
PROFIL[mm]–MATERIÁL–DĚLKA[m]

SKLON[promile]–DĚLKA[m]

ULOŽENÍ



ULOŽ.KANALIZAČNÝCH RŮR V ZVISLEJ RÝHE :



±0,000=139,7m.n.m.

STAVEBNÍK:	BILLA REALITY s.r.o., Bajkalská 19/A, P.O.Box 57, 821 02 Bratislava	STUPEŇ:	RPD	PARÉ Č.	
MIESTO STAVBY:	Račianska ul., Bratislava, k.ú. Nové Mesto, p.č.11744/11	DÁTUM:	27/08/2012	FORMÁT:	5 x A4
NÁZOV STAVBY:	MAĽOOBCHODNÁ PREDAJŇA BILLA RAČIANSKA UL., BRATISLAVA SO.08.3 DAŽĎOVÁ KANALIZÁCIA ZAOLEJ.	MIERKA:	1:500/100		ZÁK. ČÍSLO:
OBJEKT:		ARCH. ČÍSLO:	OBSAH VÝKRESU	PROFESIA:	ZDRAVOTECHNIKA
			POZDĽŽNY PROFIL	POR. Č.	03

